

Spotkanie otwierające



Projekt współfinansowany ze środków Unii Europejskiej w ramach Programu Operacyjnego Pomoc Techniczna 2014-2020



Rzeczpospolita
Polska

Unia Europejska
Fundusz Spójności



Diagnoza dzielnicy

Dzielnica Kasprzak

Plan spotkania



1. Informacje wstępne
2. Diagnoza dzielnicy
3. Działania inwestycyjne
4. Pomysły zebrane w poprzedniej edycji
5. Wyniki mapowania

Cel spotkania



Przeprowadzenie diagnozy dzielnicy.

Dzielnica Kasprzak



liczba mieszkańców

8 174

kwota przeznaczona na dzielnicę
w ramach DBP 2.0 w roku 2018

519 295,64 zł zł

Czym jest DBP?



Budżet Partycypacyjny to forma konsultacji społecznych w sprawie przeznaczenia części pieniędzy z budżetu miasta na pomysły zgłaszane przez mieszkańców.

Czym jest DBP?



DIAGNOZA DZIELNIC



Sondaż
w dzielnicy



Spotkania otwierające
i diagnostyczne

9-30 kwietnia



Zgłaszanie
pomysłów

WSTĘPNA WERYFIKACJA POMYSŁÓW



Własność terenu
Miejscowy plan

Czym jest DBP?



DZIELNICOWE FORA MIESZKAŃCÓW

Przekształcanie pomysłów w projekty



• Priorytetowanie • Projektowanie



Podjęcie decyzji o głosowaniu



Analiza przypadku Dzielnicy

Weryfikacja przez wydziały merytoryczne UM

GŁOSOWANIE (OPCJONALNIE)



Granica dzielnicy



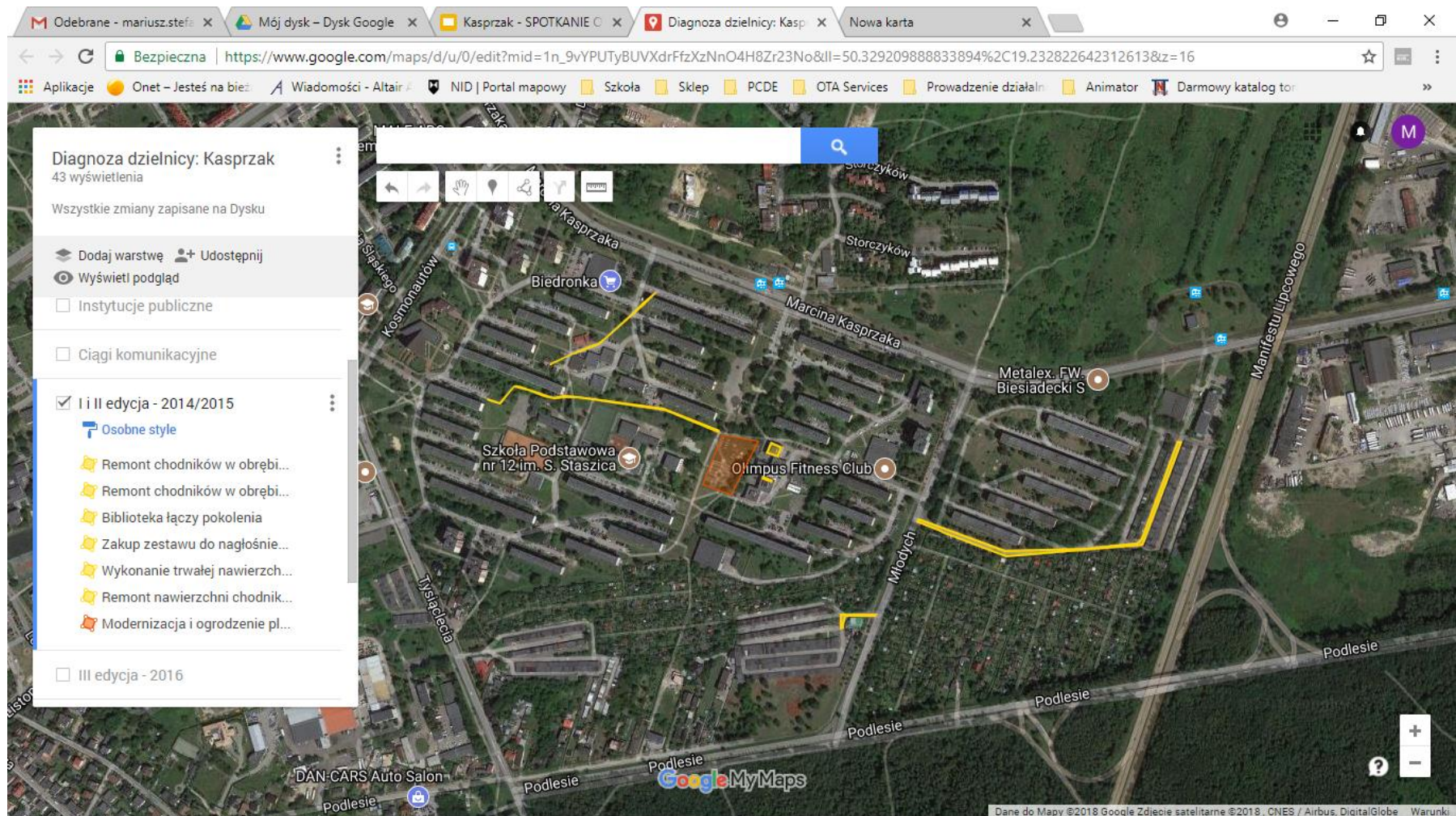
Zebrane pomysły



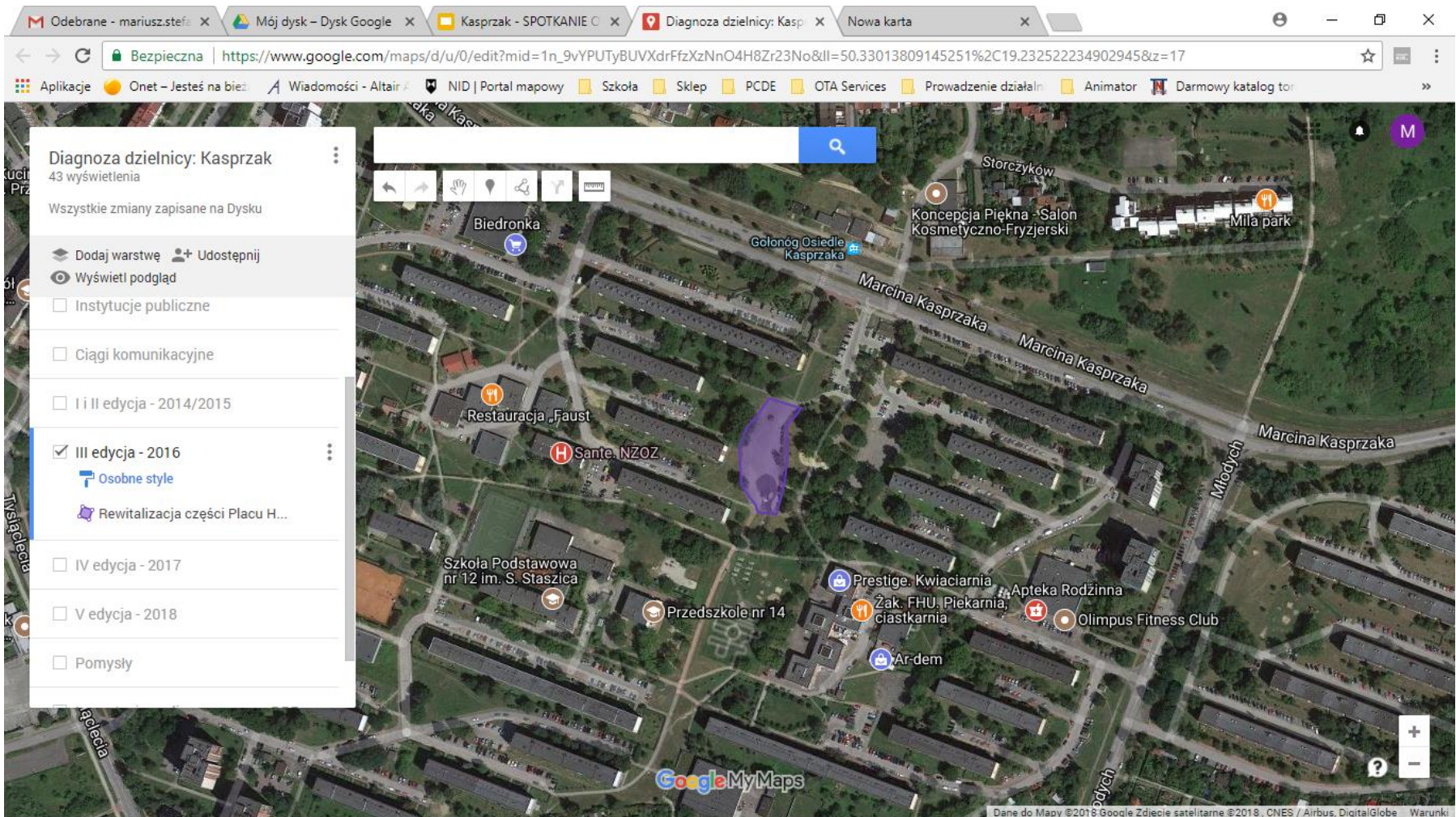
V edycja DBP:

- 39 zebranych pomysłów (najwięcej w Dąbrowie Górniczej)
- 7 wybranych do realizacji
- Dzięki wytężonej pracy mieszkańców udało się wypracować kompromis i uniknąć głosowani

I i II edycja DBP

A screenshot of a web browser displaying Google My Maps. The browser's address bar shows the URL: https://www.google.com/maps/d/u/0/edit?mid=1n_9vYPUTyBUVXdrFfzXzNnO4H8zR23No&ll=50.329209888833894%2C19.232822642312613&tz=16. The browser's tab bar shows several open tabs, including 'Diagnoza dzielnicy: Kasp' and 'Nowa karta'. The map itself shows a residential area with several apartment blocks. A yellow line highlights a path through the area. A sidebar on the left is open, showing the map title 'Diagnoza dzielnicy: Kasp' and a list of layers. The 'I i II edycja - 2014/2015' layer is selected and expanded, showing a list of projects such as 'Remont chodników w obrębi...', 'Biblioteka łączy pokolenia', and 'Modernizacja i ogrodzenie pl...'. The 'III edycja - 2016' layer is also visible but not selected. The map includes labels for streets like 'Marcina Kasprzaka', 'Młodych', and 'Podlesie', and landmarks like 'Szkoła Podstawowa nr 12 im. S. Staszica' and 'Olimpus Fitness Club'. The Google My Maps logo is visible at the bottom center of the map.

III edycja DBP

A screenshot of a web browser displaying Google Maps. The browser's address bar shows the URL: https://www.google.com/maps/d/u/0/edit?mid=1n_9vYPUTyBUVXdrFfzXzNnO4H8Zr23No&ll=50.33013809145251%2C19.232522234902945&sz=17. The browser's tab bar shows several open tabs, including 'Diagnoza dzielnicy: Kasp...'. The map itself shows a residential area with several apartment blocks. A purple-shaded area is highlighted on the map, representing a specific site. A sidebar menu is open on the left side of the map, titled 'Diagnoza dzielnicy: Kasprzak' with 43 views. The menu includes options like 'Dodaj warstwę', 'Wyświetl podgląd', and a list of editions: 'III edycja - 2016' (checked), 'IV edycja - 2017', and 'V edycja - 2018'. The map interface includes standard navigation controls like zoom in (+) and zoom out (-) buttons, and a search bar at the top.

IV edycja DBP

A screenshot of a web browser displaying Google Maps. The browser's address bar shows the URL: https://www.google.com/maps/d/u/0/edit?mid=1n_9vYPUTyBUVXdrFfzXzNnO4H8Zr23No&ll=50.32942220816377%2C19.232758269296255&z=16. The browser's tab bar shows several open tabs, including 'Odebrane - mariusz.stef...', 'Mój dysk - Dysk Google', 'Kasprzak - SPOTKANIE', and 'Diagnoza dzielnicy: Kasp...'. The browser's toolbar includes various icons for navigation and search. The main content area shows a satellite view of a residential neighborhood. A sidebar menu is open on the left, displaying the title 'Diagnoza dzielnicy: Kasprzak' and '43 wyświetlenia'. Below the title, it says 'Wszystkie zmiany zapisane na Dysku'. The menu includes options for 'Dodaj warstwę', 'Udostępnij', 'Wyświetl podgląd', and a list of layers: 'Instytucje publiczne', 'Ciągi komunikacyjne', 'I i II edycja - 2014/2015', 'III edycja - 2016', and 'IV edycja - 2017' (which is checked). Under 'IV edycja - 2017', there is an option for 'Osobne style' and a list of six items, each with a pink pin icon and a truncated title: 'Wspólnie dla Kasprzaka - ko...', 'Wspólnie dla Kasprzaka - ko...', 'Wspólnie dla Kasprzaka - ko...', 'Kontynuacja projektu z 2016...', 'Wspólnie dla Kasprzaka - kol...', and 'Wspólnie dla Kasprzaka - kol...'. The map shows several streets, including 'Marcina Kasprzaka', 'Młodych', 'Podlesie', and 'Manifestu Lipcowego'. Landmarks such as 'Szkoła Podstawowa nr 12 im. S. Staszica', 'Olimpus Fitness Club', and 'Metalex. FW. Biesiadecki S' are labeled. A red line is drawn on the map, highlighting a specific area.



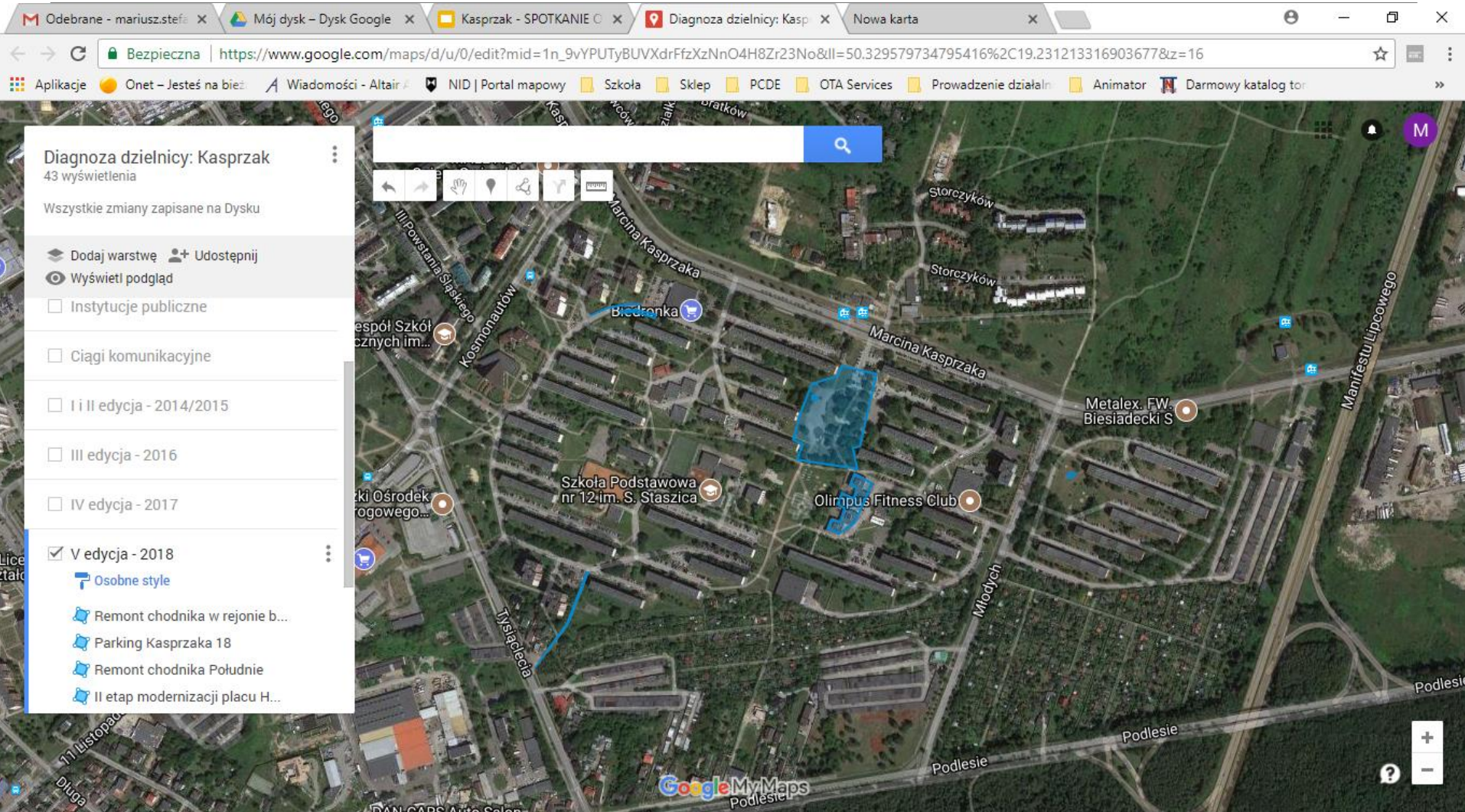
dialog / otwartość / zaangażowanie



V edycja DBP

A screenshot of a web browser displaying Google Maps. The browser's address bar shows the URL: https://www.google.com/maps/d/u/0/edit?mid=1n_9vYPUTyBUVXdrFzXzNnO4H8Zr23No&ll=50.329579734795416%2C19.231213316903677&z=16. The browser tabs include 'Odebrane - mariusz.stef...', 'Mój dysk - Dysk Google', 'Kasprzak - SPOTKANIE C', 'Diagnoza dzielnicy: Kaspr...', and 'Nowa karta'. The browser's toolbar shows various icons for applications, Onet, and other services. The main content is a satellite view of a residential area in Kasprzak. A blue polygon highlights a specific area in the center of the map, near the intersection of Marcina Kasprzaka and Młodych. The sidebar on the left is titled 'Diagnoza dzielnicy: Kasprzak' and shows 43 views. It lists various layers and filters, with 'V edycja - 2018' selected. Under this selection, there are four items: 'Osobne style', 'Remont chodnika w rejonie b...', 'Parking Kasprzaka 18', 'Remont chodnika Południe', and 'II etap modernizacji placu H...'. The map shows several buildings, including 'Szkola Podstawowa nr 12 im. S. Staszica' and 'Olimpus Fitness Club'. The map also shows streets like 'Marcina Kasprzaka', 'Młodych', 'Podlesie', and 'Manifestu Lipcowego'. The Google My Maps logo is visible at the bottom of the map.

Inwestycje miejskie



Odebrane - mariusz.stef... x Mój dysk - Dysk Google x Kasprzak - SPOTKANIE C x Diagnoza dzielnicy: Kasp... x Nowa karta x

Bezpieczna | https://www.google.com/maps/d/u/0/edit?mid=1n_9vYPUTyBUVXdrFzXzNnO4H8Zr23No&ll=50.329579734795416%2C19.231213316903677&z=16

Aplikacje Onet - Jesteś na bie... Wiadomości - Altair NID | Portal mapowy Szkoła Sklep PCDE OTA Services Prowadzenie działaln... Animator Darmowy katalog tor...

Diagnoza dzielnicy: Kasprzak
43 wyświetlenia

Wszystkie zmiany zapisane na Dysku

- Dodaj warstwę Udostępnij
- Wyświetl podgląd
- Instytucje publiczne
- Ciągi komunikacyjne
- I i II edycja - 2014/2015
- III edycja - 2016
- IV edycja - 2017
- V edycja - 2018
 - Osobne style
 - Remont chodnika w rejonie b...
 - Parking Kasprzaka 18
 - Remont chodnika Południe
 - II etap modernizacji placu H...

Map labels: Storczyków, Marcina Kasprzaka, Biedronka, Szkoła Podstawowa nr 12 im. S. Staszica, Olympus Fitness Club, Metalex. FW. Biesiadecki S, Manifestu Lipcowego, Podlesie, Młodych, Tyjałcebia, Kosmonautów, Powstania Śląskiego, Ośrodek Rogowego...

Google My Maps

Zgłoś się do swojego animatora dzielnicowego!

mariusz.stefaniak@naprawsobiemiaasto.eu

Dziękuję za uwagę



Projekt współfinansowany ze środków Unii Europejskiej w ramach Programu Operacyjnego Pomoc Techniczna 2014-2020



Unia Europejska
Fundusz Spójności



Podsumowanie spotkania

Dzielnica Kasprzak

Miejsce: Szkoła Podstawowa nr 12

Data: 11.04.2018 r.

Godzina: 17:00

Prowadzący: Mariusz Stefaniak

Liczba uczestników: 16

Opiekun: Anna Karłowska

Podsumowanie spotkania

Mieszkańcy zwrócili szczególną uwagę na:

- Wolne, niezagospodarowane przestrzenie nadające się do różnego rodzaju inwestycji (na mapie Podsumowanie Spotkania Otwierającego: <https://drive.google.com/a/naprawsobie.miasto.eu/open?id=18-9OEk38UptIMJPn05uPBImjXq-4gqab&usp=sharing> - warstwa Obszary do zagospodarowania)
- Zwrócono uwagę na problem z chodnikami na ulicy Młodych oraz brakiem miejsc parkingowych dla okolicznych mieszkańców w związku z powstaniem zmodernizowanego placu zabaw przy ulicy Tysiąclecia

Pojawiła się koncepcja budowy przez mieszkańców strategii wykorzystania określonych obszarów dzielnicy tak, aby istniał dokument gwarantujący realizację założonych wcześniej a nie przypadkowych inwestycji. Propozycja ta spotkała się z reakcją, że istnienie takiego dokumentu mogłoby uniemożliwić elastyczne reagowanie na zmieniające się potrzeby dzielnicy. Do dyskusji zdecydowano się powrócić w maju po weryfikacji wstępnej zgłoszonych pomysłów.